

Code van de openbare weg – Overzicht van de verkeersborden vanaf 01/06/2027

Code de la voie publique – Aperçu des signaux routiers à partir de 01/06/2027

v. 2026-01-06









Inhoud – Contenu









Verkeersborden – Signaux routiers	2
Gevaarsborden	2
Signaux de danger	2
Voorrangsborden	7
Signaux de priorité	7
Verbodsborden	8
Signaux d’interdiction	8
Gebodsborden	15
Signaux d’obligation	15
Verkeersborden betreffende het stilstaan en parkeren	18
Signaux relatifs à l’arrêt et au stationnement	18
Aanwijzingsborden	19
Signaux d’indication	19
Verkeersborden met bijzondere voorschriften	31
Signaux à réglementation particulière	31
Verkeersborden met zonale geldigheid	36
Signaux à validité zonale	36
Onderborden	38
Panneaux additionnels	38
Symbolen en opschriften op de onderborden	43
Symboles et inscriptions sur les panneaux additionnels	43
Symbolen op de aanwijzingsborden	48
Symboles sur les signaux d’indication	48
Borden op voertuigen – Panneaux sur véhicules	51
Pictogram op zitplaatsen	51
Pictogramme sur les places assises	51
Borden voor specifiek vervoer	52









Panneaux pour du transport spécifique _____	52
Bord voor het begeleiden van een groep fietsers _____	52
Panneau d'escorte pour un groupe de cyclistes _____	52
Changelog _____	52
Known issues _____	53








Verkeersborden – Signaux routiers







Gevaarsborden		Signaux de danger
gevaarlijke bocht naar links	A1a 	virage dangereux à gauche
gevaarlijke bocht naar rechts	A1b 	virage dangereux à droite
dubbele bocht of opeenvolging van meer dan twee bochten, de eerste naar links	A1c 	double virage ou succession de plus de deux virages, le premier à gauche
dubbele bocht of opeenvolging van meer dan twee bochten, de eerste naar rechts	A1d 	double virage ou succession de plus de deux virages, le premier à droite
gevaarlijke daling Het percentage duidt de hellingsgraad aan.	A3 	descente dangereuse Le pourcentage indique l'inclinaison de la pente.
gevaarlijke helling Het percentage duidt de hellingsgraad aan.	A5 	montée dangereuse Le pourcentage indique l'inclinaison de la pente.

rijbaanversmalling	A7a 	rétrécissement de la chaussée
rijbaanversmalling	A7b 	rétrécissement de la chaussée
rijbaanversmalling	A7c 	rétrécissement de la chaussée
zachte berm	A8 	accotement non stabilisé
beweegbare brug	A9 	pont mobile
uitweg op kaai of oever	A11 	débouché sur un quai ou une berge
wegdek in slechte staat	A13 	revêtement en mauvais état
verhoogde inrichting	A14 	dispositif surélevé








glibberige rijbaan	<p>A15</p> 	chaussée glissante
ijzel of sneeuw	<p>A16</p> 	verglas ou neige
kieselprojectie	<p>A17</p> 	projection de gravillons
mist	<p>A18</p> 	brouillard
vallende stenen of aanwezigheid van stenen	<p>A19</p> 	chutes de pierres ou présence de pierres
oversteekplaats voor voetgangers	<p>A21</p> 	passage pour piétons
plaats waar speciaal veel kinderen komen	<p>A23</p> 	endroit spécialement fréquenté par des enfants
plaats waar speciaal veel ruiters komen	<p>A24</p> 	endroit spécialement fréquenté par des cavaliers

oversteekplaats voor fietsers en bestuurders van tweewielige bromfietsen of plaats waar die bestuurders op de rijbaan komen	A25 	traversée pour cyclistes et conducteurs de cyclomoteurs à deux roues, ou endroit où ces conducteurs débouchent sur la chaussée
doortocht van dieren Het symbool duidt de beoogde diersoort aan.	A27 	traversée d'animaux Le symbole indique l'espèce animale visée.
werken	A31 	travaux
file	A32 	file
verkeerslichten	A33 	signaux lumineux de circulation
ongeval	A34 	accident
overtocht van vliegtuigen op geringe hoogte	A35 	survol d'avions à basse altitude
zijwind	A37 	vent latéral





<p>verkeer toegelaten in beide richtingen na een gedeelte van de rijbaan met éénrichtingsverkeer</p>	<p>A39</p> 	<p>circulation admise dans les deux sens après une section de chaussée à sens unique</p>
<p>overweg met slagbomen</p>	<p>A41</p> 	<p>passage à niveau avec barrières</p>
<p>overweg zonder slagbomen</p>	<p>A43</p> 	<p>passage à niveau sans barrières</p>
<p>overweg voor enkel spoor</p>	<p>A45</p> 	<p>passage à niveau à voie unique</p>
<p>overweg voor twee of meer sporen</p>	<p>A47</p> 	<p>passage à niveau à deux ou plusieurs voies</p>
<p>krusing van een openbare weg door een of meer in de rijbaan aangelegde sporen</p>	<p>A49</p> 	<p>croisement de la voie publique par une ou plusieurs voies ferrées établies sur la chaussée</p>
<p>gevaar dat niet door een speciaal symbool wordt bepaald</p> <p>Een onderbord duidt de aard van het gevaar aan.</p>	<p>A51</p> 	<p>danger non défini par un symbole spécial</p> <p>Un panneau additionnel indique la nature du danger.</p>








spoorvorming	A52 	ornières
verzinkbare paaltjes	A53 	bornes rétractables
Voorrangsborden		Signaux de priorité
voorrang verlenen	B1 	céder la priorité
stoppen en voorrang verlenen	B5 	marquer l'arrêt et céder la priorité
voorrangsweg	B9 	voie prioritaire
einde van voorrangsweg	B11 	fin de voie prioritaire
voorrang op het volgende kruispunt	B15 	priorité au prochain carrefour






<p>kruispunt waar de voorrang van rechts geldt</p>	<p>B17</p> 	<p>carrefour où la priorité de droite est applicable</p>
<p>smalle doorgang</p> <p>Gebod voorrang te verlenen aan de bestuurders die uit de tegenovergestelde richting komen.</p>	<p>B19</p> 	<p>passage étroit</p> <p>Obligation de céder le passage aux conducteurs venant en sens opposé.</p>
<p>smalle doorgang</p> <p>Voorrang ten opzichte van de bestuurders die uit de tegenovergestelde richting komen.</p>	<p>B21</p> 	<p>passage étroit</p> <p>Priorité de passage par rapport aux conducteurs venant en sens opposé.</p>
<p>toelating voor fietsers en bestuurders van speedpedelecs om de in de artikelen 57 en 60 bedoelde verkeerslichten voorbij te rijden in de door de pijl of pijlen aangegeven richtingen, wanneer deze verkeerslichten het verbieden, onder de voorwaarde voorrang te verlenen aan de andere weggebruikers die zich verplaatsen op de openbare weg of op de rijbaan</p>	<p>B22</p> 	<p>autorisation pour les cyclistes et les conducteurs de speedpedelecs de franchir les signaux lumineux mentionnés aux articles 57 et 60 et de continuer dans la ou les directions indiquées par la ou les flèches lorsque ces signaux lumineux l'interdisent, à condition de céder la priorité aux autres usagers circulant sur la voie publique ou la chaussée</p>
<p>Verbodsborden</p>		<p>Signaux d'interdiction</p>
<p>verboden richting voor iedere bestuurder</p>	<p>C1</p> 	<p>sens interdit à tout conducteur</p>

verboden toegang, in beide richtingen, voor iedere bestuurder	C3 	accès interdit, dans les deux sens, à tout conducteur
verboden toegang voor motorvoertuigen met meer dan twee wielen en voor motorfietsen met zijspan	C5 	accès interdit aux véhicules à moteur à plus de deux roues et aux motocyclettes avec side-car
verboden toegang voor motorvoertuigen met vier wielen, geconstrueerd voor onverhard terrein, met een open carrosserie, een stuur als op een motorfiets en een zadel	C6 	accès interdit aux véhicules à moteur à quatre roues, construits pour terrain non praticable, avec une carrosserie ouverte, un guidon comme sur une motocyclette et une selle
verboden toegang voor motorfietsen	C7 	accès interdit aux motocyclettes
verboden toegang voor landbouwvoertuigen	C8 	accès interdit aux véhicules agricoles
verboden toegang voor bromfietsen	C9 	accès interdit aux cyclomoteurs
verboden toegang voor rijwielen	C11 	accès interdit aux cycles







<p>verboden toegang voor gespannen</p>	<p>C13</p> 	<p>accès interdit aux véhicules attelés</p>
<p>verboden toegang voor ruiters</p>	<p>C15</p> 	<p>accès interdit aux cavaliers</p>
<p>verboden toegang voor handkarren</p>	<p>C17</p> 	<p>accès interdit aux charrettes à bras</p>
<p>verboden toegang voor voetgangers</p>	<p>C19</p> 	<p>accès interdit aux piétons</p>
<p>verboden toegang voor voertuigen of slepen waarvan de massa in beladen toestand hoger is dan de aangeduide massa</p>	<p>C21</p> 	<p>accès interdit aux véhicules ou trains de véhicules dont la masse en charge dépasse la masse indiquée</p>
<p>verboden toegang voor voertuigen of slepen waarvan de massa in beladen toestand per as hoger is dan de aangeduide massa</p>	<p>C22</p> 	<p>accès interdit aux véhicules ou trains de véhicules dont la masse en charge par essieu dépasse la masse indiquée</p>
<p>verboden toegang voor autobussen en autocars</p>	<p>C23</p> 	<p>accès interdit aux autobus et autocars</p>



<p>verboden toegang voor motorvoertuigen of slepen ontworpen en gebouwd voor het vervoer van goederen</p> <p>Wanneer een opschrift op een onderbord of in lichte kleur op het vrachtwagensymbool is aangebracht, betekent dit dat het verbod is beperkt tot voertuigen of slepen waarvan de maximale toegelaten massa hoger is dan de aangeduide massa.</p>	<p>C24</p> 	<p>accès interdit aux véhicules ou trains de véhicules à moteur conçus et construits pour le transport de marchandises</p> <p>Lorsqu'une inscription figure sur un panneau additionnel ou sur le symbole du camion en couleur claire, cela signifie que l'interdiction est limitée aux véhicules ou trains de véhicules dont la masse maximale autorisée est supérieure à la masse indiquée.</p>
<p>verboden toegang voor voertuigen of slepen die de gevaarlijke goederen, bepaald door de voor vervoer van gevaarlijke goederen bevoegde overheden, vervoeren</p>	<p>C25a</p> 	<p>accès interdit aux véhicules ou trains de véhicules transportant les marchandises dangereuses déterminées par les autorités compétentes en matière de marchandises dangereuses</p>
<p>verboden toegang voor voertuigen of slepen die de gevaarlijke ontvlambare of ontplofbare stoffen, bepaald door de voor vervoer van gevaarlijke goederen bevoegde overheden, vervoeren</p>	<p>C25b</p> 	<p>accès interdit aux véhicules ou trains de véhicules transportant les marchandises dangereuses inflammables ou explosives déterminées par les autorités compétentes en matière de transport de marchandises dangereuses</p>
<p>verboden toegang voor voertuigen of slepen die de gevaarlijke waterverontreinigende stoffen, bepaald door de voor vervoer van gevaarlijke goederen bevoegde overheden, vervoeren</p>	<p>C25c</p> 	<p>accès interdit aux véhicules ou trains de véhicules transportant les marchandises dangereuses de nature à polluer les eaux, déterminées par les autorités compétentes en matière de transport de marchandises dangereuses</p>








<p>verboden toegang voor voertuigen of slepen waarvan de lengte, lading inbegrepen, groter is dan de aangeduide</p>	<p>C26</p> 	<p>accès interdit aux véhicules ou trains de véhicules ayant, chargement compris, une longueur supérieure à celle indiquée</p>
<p>verboden toegang voor voertuigen of slepen waarvan de breedte, lading inbegrepen, groter is dan de aangeduide</p>	<p>C27</p> 	<p>accès interdit aux véhicules ou trains de véhicules ayant, chargement compris, une largeur supérieure à celle indiquée</p>
<p>verboden toegang voor voertuigen of slepen waarvan de hoogte, lading inbegrepen, groter is dan de aangeduide</p>	<p>C29</p> 	<p>accès interdit aux véhicules ou trains de véhicules ayant, chargement compris, une hauteur supérieure à celle indiquée</p>
<p>verboden toegang voor voertuigen die een kampeeraanhangwagen trekken</p>	<p>C30</p> 	<p>accès interdit aux véhicules qui tirent une remorque de camping</p>
<p>verboden toegang voor kampeerwagens</p>	<p>C31</p> 	<p>accès interdit aux autocaravanes</p>
<p>verbod voor de bestuurders aan het volgend kruispunt af te slaan in de richting door de pijl aangegeven</p>	<p>C32a</p> 	<p>au prochain carrefour, interdiction pour les conducteurs de tourner dans le sens indiqué par la flèche</p>
<p>verbod voor de bestuurders aan het volgend kruispunt af te slaan in de richting door de pijl aangegeven</p>	<p>C32b</p> 	<p>au prochain carrefour, interdiction pour les conducteurs de tourner dans le sens indiqué par la flèche</p>

<p>vanaf het verkeersbord tot en met het volgend kruispunt, verbod voor de bestuurders om te keren.</p>	<p>C33</p> 	<p>à partir du signal et jusqu'au prochain carrefour inclus, interdiction pour les conducteurs de faire demi-tour.</p>
<p>vanaf het verkeersbord tot en met het volgend kruispunt, verbod een voertuig met meer dan twee wielen, een motorfiets of een gespan links in te halen</p>	<p>C35</p> 	<p>à partir du signal et jusqu'au prochain carrefour inclus, interdiction de dépasser par la gauche un véhicule à plus de deux roues, une motocyclette ou un véhicule attelé</p>
<p>einde van het verbod opgelegd door het verkeersbord C35</p>	<p>C37</p> 	<p>fin de l'interdiction prévue par le signal C35</p>
<p>vanaf het verkeersbord tot en met het volgend kruispunt, verbod voor bestuurders van voertuigen of slepen bestemd voor het vervoer van goederen, met een maximale toegelaten massa van meer dan 3,5 ton, een voertuig met meer dan twee wielen, een motorfiets of een gespan links in te halen</p>	<p>C39</p> 	<p>à partir du signal et jusqu'au prochain carrefour inclus, interdiction aux conducteurs de véhicules ou trains de véhicules affectés au transport de marchandises, dont la masse maximale autorisée est supérieure à 3,5 tonnes, de dépasser par la gauche un véhicule à plus de deux roues, une motocyclette ou un véhicule attelé</p>
<p>einde van het verbod opgelegd door het verkeersbord C39</p>	<p>C41</p> 	<p>fin de l'interdiction prévue par le signal C39</p>





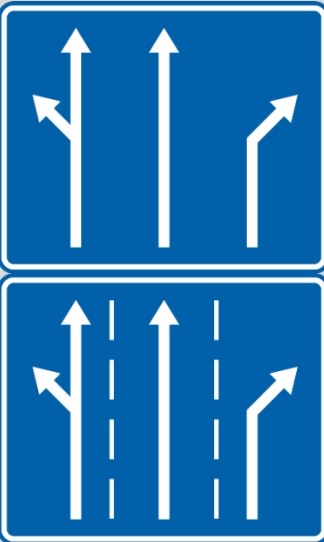
<p>vanaf het verkeersbord tot en met het volgend kruispunt, verbod te rijden met een grotere snelheid dan deze die is aangeduid</p> <p>Het verbod vervalt evenwel: 1° op de plaats waar een verkeersbord C43 of een ander verkeersbord een andere snelheidsbeperking aanduidt; 2° op de plaats waar een verkeersbord het einde van een bebouwde kom aanduidt.</p> <p>De vermelding “km” op het verkeersbord is facultatief.</p>	<p style="text-align: center;">C43</p> 	<p>à partir du signal et jusqu’au prochain carrefour inclus, interdiction de circuler à une vitesse supérieure à celle qui est indiquée</p> <p>Toutefois, l’interdiction ne vaut plus :</p> <p>1° à l’endroit où un signal C43 ou un autre signal indique une autre limitation de vitesse ; 2° à l’endroit où un signal indique la fin d’une agglomération.</p> <p>La mention « km » sur le signal est facultative.</p>
<p>einde van de snelheidsbeperking opgelegd door het verkeersbord C43</p> <p>De vermelding “km” op het verkeersbord is facultatief.</p>	<p style="text-align: center;">C45</p> 	<p>fin de la limitation de vitesse prévue par le signal C43</p> <p>La mention « km » sur le signal est facultative.</p>
<p>einde van alle plaatselijke verbodsbepalingen opgelegd aan de voertuigen in beweging</p>	<p style="text-align: center;">C46</p> 	<p>fin de toutes les interdictions locales imposées aux véhicules en mouvement</p>
<p>verbod voorbij te rijden zonder te betalen</p>	<p style="text-align: center;">C47</p> 	<p>interdiction de passer sans payer</p>



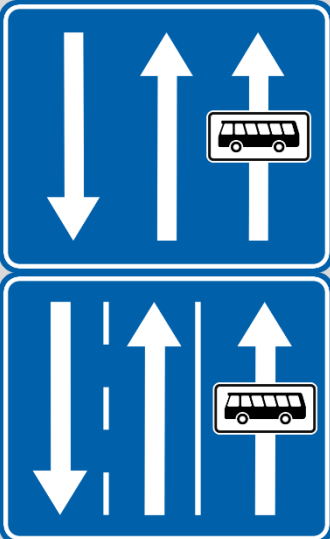
<p>verboden toegang voor motorvoertuigen waarvoor een selectief toegangsbeleid geldt dat gerechtvaardigd is met het oog op het vrijwaren van de levenskwaliteit, in het bijzonder vanwege de milieu-, lucht- en gezondheidshinder die deze voertuigen veroorzaken</p>	<p>C49</p> 	<p>accès interdit aux véhicules à moteur qui font l'objet d'une politique d'accès sélective justifiée par des motifs liés à la qualité de vie, en particulier à cause des nuisances provoquées par ces véhicules sur l'environnement et la santé par une mauvaise qualité de l'air</p>
<p>Gebodsborden</p>		<p>Signaux d'obligation</p>
<p>verplichting voor de bestuurders om op het kruispunt de door de pijl aangeduide richting te volgen</p>	<p>D1a</p> 	<p>obligation pour les conducteurs de suivre, au carrefour, la direction indiquée par la flèche</p>
<p>verplichting voor de bestuurders om op het kruispunt de door de pijl aangeduide richting te volgen</p>	<p>D1b</p> 	<p>obligation pour les conducteurs de suivre, au carrefour, la direction indiquée par la flèche</p>
<p>verplichting voor de bestuurders om op het kruispunt de door de pijl aangeduide richting te volgen</p>	<p>D1c</p> 	<p>obligation pour les conducteurs de suivre, au carrefour, la direction indiquée par la flèche</p>
<p>verplichting voor de bestuurders de hindernis langs de door de pijl aangeduide richting voorbij te rijden</p>	<p>D1d</p> 	<p>obligation pour les conducteurs de passer l'obstacle du côté indiqué par la flèche</p>
<p>verplichting voor de bestuurders de hindernis langs de door de pijl aangeduide richting voorbij te rijden</p>	<p>D1e</p> 	<p>obligation pour les conducteurs de passer l'obstacle du côté indiqué par la flèche</p>







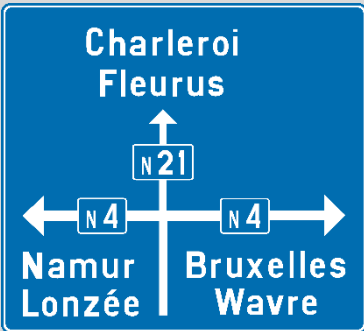
<p>verplichting voor de bestuurders de door de pijl aangeduide richting te volgen</p>	<p>D1f</p> 	<p>obligation pour les conducteurs de suivre la direction indiquée par la flèche</p>
<p>verplichting voor de bestuurders de door de pijl aangeduide richting te volgen</p>	<p>D1g</p> 	<p>obligation pour les conducteurs de suivre la direction indiquée par la flèche</p>
<p>verplichting voor de bestuurders één van de door de pijlen aangeduide richtingen te volgen</p> <p>De plaatsgesteldheid bepaalt de stand van de pijlen.</p>	<p>D3</p> 	<p>obligation pour les conducteurs de suivre une des directions indiquées par les flèches</p> <p>La disposition des lieux détermine la position des flèches.</p>
<p>verplichting voor voertuigen die gevaarlijke goederen vervoeren om de door de pijl aangeduide richting te volgen</p> <p>De plaatsgesteldheid bepaalt de stand van de pijl.</p>	<p>D4</p> 	<p>obligation pour les véhicules transportant des marchandises dangereuses de suivre la direction indiquée par la flèche</p> <p>La disposition des lieux détermine la position de la flèche.</p>
<p>rotonde</p> <p>Verplicht rondgaand verkeer.</p>	<p>D5</p> 	<p>rond-point</p> <p>Sens giratoire obligatoire.</p>
<p>fietspad</p>	<p>D7</p> 	<p>piste cyclable</p>

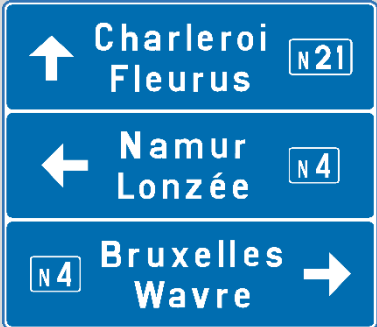





einde fietspad	D8 	fin de piste cyclable
deel van de openbare weg verplicht voor voetgangers, fietsers en bestuurders van tweewielige bromfietsen klasse A	D9 	partie de la voie publique obligatoire pour les piétons, les cyclistes et les conducteurs de cyclomoteurs classe A
einde van het deel van de openbare weg verplicht voor voetgangers, fietsers en bestuurders van tweewielige bromfietsen klasse A	D10 	fin de la partie de la voie publique obligatoire pour les piétons, les cyclistes et les conducteurs de cyclomoteurs classe A
deel van de openbare weg verplicht voor voetgangers en fietsers	D11 	partie de la voie publique obligatoire pour les piétons et les cyclistes
einde van het deel van de openbare weg verplicht voor voetgangers en fietsers	D12 	fin de la partie de la voie publique obligatoire pour les piétons et les cyclistes
deel van de openbare weg verplicht voor voetgangers	D13 	partie de la voie publique obligatoire pour les piétons
einde van het deel van de openbare weg verplicht voor voetgangers	D14 	fin de la partie de la voie publique obligatoire pour les piétons






deel van de openbare weg verplicht voor ruiters	D15 	partie de la voie publique obligatoire pour les cavaliers
einde van het deel van de openbare weg verplicht voor ruiters	D16 	fin de la partie de la voie publique obligatoire pour les cavaliers
verplicht gebruik van de dimlichten	D17 	usage obligatoire des feux de croisement
einde van het verplicht gebruik van de dimlichten, onverminderd artikel 44	D18 	fin de l'usage obligatoire des feux de croisement, sans préjudice de l'article 44
Verkeersborden betreffende het stilstaan en parkeren		Signaux relatifs à l'arrêt et au stationnement
parkeerverbod	E1 	stationnement interdit
stilstaan en parkeren verboden	E3 	arrêt et stationnement interdits








<p>parkeren toegelaten</p>	<p>E9</p> 	<p>stationnement autorisé</p>
<p>Aanwijzingsborden</p>		<p>Signaux d'indication</p>
<p>afrit</p> <p>Het nummer van de afrit kan het symbool aanvullen.</p>	<p>F6</p> 	<p>sortie</p> <p>Le numéro de la sortie peut compléter le symbole.</p>
<p>verkeerswisselaar</p>	<p>F7</p> 	<p>échangeur</p>
<p>tunnel</p>	<p>F8</p> 	<p>tunnel</p>
<p>verkeersbord dat de voorsorteringspijlen op de rijbaan aankondigt. Dit verkeersbord kan ook de rijstrookmarkeringen weergeven.</p> <p>Dit verkeersbord kan de verschillende richtingen aanduiden.</p> <p>De bestuurder moet afhankelijk van de richting die hij volgt, de aanwijzingen volgen.</p>	<p>F13</p> 	<p>signal annonçant des flèches de sélection sur la chaussée. Le signal peut aussi reprendre le marquage des bandes de circulation.</p> <p>Ce signal peut indiquer les différentes directions.</p> <p>Le conducteur doit se conformer aux indications en fonction de la direction qu'il suit.</p>

<p>opstelvak voorbehouden voor fietsers en bestuurders van tweewielige bromfietsen</p> <p>Dit verkeersbord kan ook de pijlen van het verkeersbord F13 weergeven.</p>	<p>F14</p> 	<p>zone avancée réservée aux cyclistes et conducteurs de cyclomoteurs à deux roues</p> <p>Ce signal peut aussi reprendre les flèches du signal F13.</p>
<p>verkeersbord dat de keuze van een richting voorschrijft</p> <p>Neerwaarts of opwaarts gerichte pijlen hebben betrekking op doorgaande richtingen.</p> <p>Schuine pijlen hebben betrekking op afslaande richtingen.</p> <p>Het aantal pijlen vertegenwoordigt het aantal rijstroken.</p> <p>De bestuurder moet afhankelijk van de richting die hij volgt, de aanwijzingen volgen.</p>	<p>F15</p> 	<p>signal prescrivant le choix d'une direction</p> <p>Les flèches avec pointe vers le bas ou vers le haut indiquent les directions qui continuent tout droit.</p> <p>Les flèches obliques indiquent les directions sortantes.</p> <p>Le nombre de flèches correspond au nombre de bandes de circulation.</p> <p>Le conducteur doit se conformer aux indications en fonction de la direction qu'il suit.</p>
<p>busbaan</p> <p>De pijlen op het verkeersbord geven de rijrichting aan op het betrokken weggedeelte.</p> <p>Dit verkeersbord kan ook de rijstrookmarkeringen weergeven. Naargelang het geval zijn deze markeringen doorlopend, onderbroken of beide.</p>	<p>F17</p> 	<p>bande bus</p> <p>Les flèches apposées sur le signal indiquent le sens de circulation sur la partie de la voie publique concernée.</p> <p>Ce signal peut aussi reprendre le marquage des bandes de circulation. Selon le cas, ces marquages peuvent être soit continus, soit discontinus, soit les deux.</p>








openbare weg met éénrichtingsverkeer	F19 	voie publique à sens unique
rechts of links voorbijrijden toegelaten	F21 	passage autorisé à droite ou à gauche
nummer van een gewone weg	F23a 	numéro d'une route ordinaire
nummer van een autosnelweg	F23b 	numéro d'une autoroute
nummer van een internationale weg	F23c 	numéro d'une route internationale
nummer van een ring	F23d 	numéro d'un ring
voorwegwijzer	F25 	signal de préavis

<p>voorwegwijzer</p>	<p>F27</p> 	<p>signal de préavis</p>
<p>wegwijzer</p> <p>De afstand in kilometer kan op de wegwijzer aangeduid zijn.</p>	<p>F29</p> 	<p>signal de direction</p> <p>La distance en kilomètres peut être indiquée sur le signal.</p>
<p>wegwijzer</p> <p>Reisweg over een autosnelweg.</p> <p>De afstand in kilometer kan op de wegwijzer aangeduid zijn.</p>	<p>F31</p> 	<p>signal de direction</p> <p>Itinéraire par autoroute.</p> <p>La distance en kilomètres peut être indiquée sur le signal.</p>
<p>wegwijzer op afstand:</p> <p>luchthaven, beurs- of tentoonstellingshal, haven, car-ferry, zone met economische activiteiten, ziekenhuis</p>	<p>F33a</p> 	<p>signal de direction à distance : aéroport, hall de foire ou centre d'exposition, port, car-ferry, parc d'activités économiques, hôpital</p>
<p>wegwijzer op afstand:</p> <p>vallei of waterloop van toeristische aard</p> <p>De afstand in kilometer kan op de wegwijzer aangeduid zijn.</p>	<p>F33b</p> 	<p>signal de direction à distance : vallée ou cours d'eau touristique</p> <p>La distance en kilomètres peut être indiquée sur le signal.</p>
<p>wegwijzer op afstand:</p> <p>sportcentrum of stadion of omnisport, historisch monument, ruïnes, klooster of abdij, cultureel park of recreatie- of pretpark, monument of merkwaardig landschap, natuurpark, trefpunt voor toeristische informatie, uitkijkpunt</p>	<p>F33c</p> 	<p>signal de direction à distance : centre sportif ou stade ou hall omnisport, monument historique, ruïnes, monastère ou abbaye, parc culturel ou parc de loisirs ou parc d'attractions, monument ou site remarquable, parc naturel, point d'information touristique, point de vue</p>









<p>wegwijzer in de nabijheid van inrichtingen en etablissementen die openbaar zijn of van algemeen belang, bijvoorbeeld een treinstation, een ziekenhuis, een stadhuis of gemeentehuis, een postkantoor</p>	<p>F34a</p> 	<p>signal de direction à proximité d'équipements et établissements publics ou d'intérêt général, par exemple une gare de chemin de fer, un hôpital, un hôtel de ville ou maison communale, un bureau de poste</p>
<p>wegwijzer: aanbevolen reisweg voor bepaalde categorieën van weggebruikers</p> <p>Deze borden kunnen ook een groene achtergrond hebben.</p>	<p>F34b.1</p> 	<p>signal de direction : itinéraire conseillé à des catégories déterminées d'utilisateurs</p> <p>Ces signaux peuvent aussi avoir un fond vert.</p>
<p>wegwijzer: aanbevolen reisweg voor bepaalde categorieën van weggebruikers</p> <p>Deze borden kunnen ook een groene achtergrond hebben.</p>	<p>F34b.2</p> 	<p>signal de direction : itinéraire conseillé à des catégories déterminées d'utilisateurs</p> <p>Ces signaux peuvent aussi avoir un fond vert.</p>
<p>wegwijzer: aanbevolen reisweg naar een toeristische bestemming voor bepaalde categorieën van weggebruikers</p> <p>Deze borden kunnen ook een groene achtergrond hebben.</p>	<p>F34c.1</p> 	<p>signal de direction : itinéraire vers une destination touristique, conseillé à des catégories déterminées d'utilisateurs</p> <p>Ces signaux peuvent aussi avoir un fond vert.</p>
<p>wegwijzer: aanbevolen reisweg naar een toeristische bestemming voor bepaalde categorieën van weggebruikers</p> <p>Deze borden kunnen ook een groene achtergrond hebben.</p>	<p>F34c.2</p> 	<p>signal de direction : itinéraire vers une destination touristique, conseillé à des catégories déterminées d'utilisateurs</p> <p>Ces signaux peuvent aussi avoir un fond vert.</p>





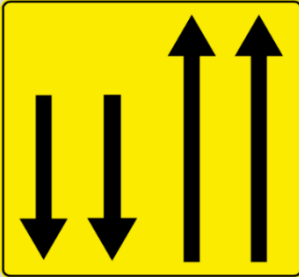
<p>wegwijzer: sportcentrum of stadium of omnisporthal, historisch monument, ruïnes, klooster of abdij, cultureel park of recreatie- of pretpark, monument of merkwaardig landschap, natuurpark, trefpunt voor toeristische informatie, uitkijkpunt</p>	<p>F35</p> 	<p>signal de direction : centre sportif ou stade ou hall omnisport, monument historique, ruines, monastère ou abbaye, parc culturel ou parc de loisirs ou parc d'attractions, monument ou site remarquable, parc naturel, point d'information touristique, point de vue</p>
<p>wegwijzer: hotel of motel, restaurant, drankgelegenheden, kampeerterrain, kampeeraanhangwagenterrain, kampeerwagenterrain, jeugdherberg, picknickplaats</p>	<p>F37</p> 	<p>signal de direction : hôtel ou motel, restaurant, cafétaria, terrain de camping, terrain de caravaning, terrain pour autocaravane, auberge de jeunesse, emplacement pour pique-nique</p>
<p>voorwegwijzer die een omleiding aankondigt</p>	<p>F39</p> 	<p>signal de préavis annonçant une déviation</p>
<p>wegwijzer</p> <p>Wegomleiding. "Omleiding" kan vervangen zijn door de naam van de bestemming.</p>	<p>F41</p> 	<p>signal de direction</p> <p>Itinéraire de déviation. « Déviation » peut être remplacé par le nom de la destination.</p>
<p>plaatsnaambord</p>	<p>F43</p> 	<p>signal de localité</p>
<p>waterloop</p>	<p>F44</p> 	<p>cours d'eau</p>
<p>doodlopende weg</p> <p>Het symbool kan aangepast zijn in functie van de plaatsgesteldheid.</p>	<p>F45a</p> 	<p>voie sans issue</p> <p>Le symbole peut être adapté en fonction des lieux.</p>







<p>doodlopende weg, uitgezonderd voor fietsers en voetgangers</p> <p>Het symbool kan aangepast zijn in functie van de plaatsgesteldheid.</p>	<p>F45b</p> 	<p>voie sans issue, à l'exception des cyclistes et des piétons</p> <p>Le symbole peut être adapté en fonction des lieux.</p>
<p>oversteekplaats voor voetgangers</p>	<p>F48</p> 	<p>passage pour piétons</p>
<p>oversteekplaats voor fietsers en bestuurders van tweewielige bromfietsen</p>	<p>F49</p> 	<p>passage pour cyclistes et conducteurs de cyclomoteurs à deux roues</p>
<p>verkeersbord dat de bestuurders die van richting veranderen, wijst op een gevaar</p> <p>Het symbool op het gevaarsbord kan aangepast zijn in functie van de plaatsgesteldheid.</p>	<p>F50</p> 	<p>signal indiquant un danger aux conducteurs qui changent de direction</p> <p>Le symbole du signal de danger peut être adapté en fonction des lieux.</p>
<p>ondergrondse of bovengrondse toegang voor voetgangers</p>	<p>F51</p> 	<p>accès pour piétons, souterrain ou en hauteur</p>
<p>aankondiging van een nooduitgang</p>	<p>F52a</p> 	<p>indication d'une issue de secours</p>





vluchtroute: aankondiging van de dichtstbijzijnde nooduitgang, in de aangeduide richting	F52b 	voie d'évacuation : annonce de l'issue de secours la plus proche dans la direction indiquée
ziekenhuis	F53 	hôpital
hulp post	F55 	poste de secours
brandblusapparaat	F56 	extincteur
aankondiging van een parking	F57 	annonce d'un parking
aankondiging van een overdekte parking	F58 	annonce d'un parking couvert
overdekte parking	F59 	parking couvert




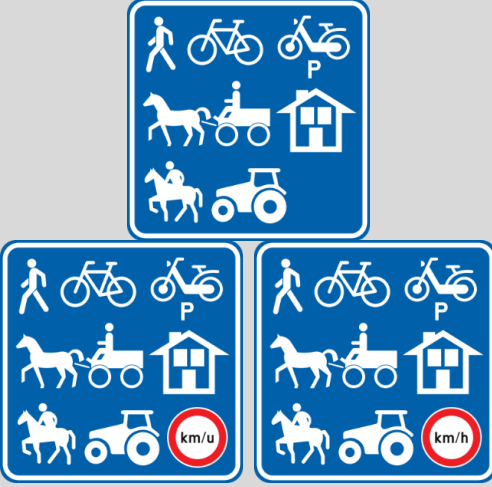
<p>aankondiging van een beveiligde parking (voorbeeld)</p> <p>Het maximaal aantal sloten en sterren is 5. De sterren zijn facultatief.</p>	<p>F61</p> 	<p>annonce d'un parking sécurisé (exemple)</p> <p>Le nombre maximal de cadenas et d'étoiles est de 5. Les étoiles sont facultatives.</p>
<p>beveiligde parking (voorbeeld)</p> <p>Het maximaal aantal sloten is 5. De sterren, maximum 5, zijn facultatief.</p>	<p>F62</p> 	<p>parking sécurisé (exemple)</p> <p>Le nombre maximal de cadenas est de 5. Les étoiles, maximum 5, sont facultatives.</p>
<p>telefoon</p>	<p>F63</p> 	<p>téléphone</p>
<p>noodtelefoon</p>	<p>F64</p> 	<p>téléphone d'appel d'urgence</p>
<p>tankstation</p> <p>Het type brandstof kan aangeduid zijn op het verkeersbord of op een onderbord.</p>	<p>F65a</p> 	<p>distribution de carburant</p> <p>Le type du carburant peut être indiqué sur le signal ou sur un panneau additionnel.</p>
<p>elektrische laadpaal</p>	<p>F65b</p> 	<p>borne de recharge électrique</p>
<p>hotel of motel</p>	<p>F66</p> 	<p>hôtel ou motel</p>

restaurant	F67 	restaurant
drankgelegenheid	F69 	caf��t��ria
kampeert��rein	F71 	terrain de camping
kampeeraanhangwagenterrein	F73 	terrain de caravanning
kampeerwagenterrein	F74 	terrain pour autocaravane
jeugdherberg	F75 	auberge de jeunesse
picknickplaats	F76 	emplacement pour pique-nique
trefpunt voor toeristische informatie	F77 	point d'information touristique

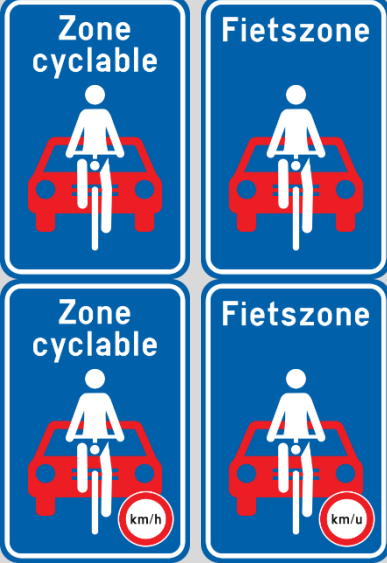



<p>uitzichtpunt</p>	<p>F79</p> 	<p>point de vue</p>
<p>tijdelijke aanwijzingen bij werken</p> <p>Voorwegwijzer die de vermindering van het aantal rijstroken aankondigt. Het symbool stemt overeen met de plaatsgesteldheid.</p>	<p>F80</p> 	<p>indications temporaires à l'occasion de travaux</p> <p>Signal de préavis annonçant la réduction du nombre de bandes de circulation. Le symbole correspond à la disposition des lieux.</p>
<p>tijdelijke aanwijzingen bij werken</p> <p>Voorwegwijzer die een uitwijking aankondigt. Het symbool stemt overeen met de plaatsgesteldheid.</p>	<p>F81</p> 	<p>indications temporaires à l'occasion de travaux</p> <p>Signal de préavis annonçant un évitement. Le symbole correspond à la disposition des lieux.</p>
<p>tijdelijke aanwijzingen bij werken</p> <p>Voorwegwijzer die een doorsteek van de middenberm aankondigt.</p>	<p>F83</p> 	<p>indications temporaires à l'occasion de travaux</p> <p>Signal de préavis annonçant une traversée du terre-plein central.</p>
<p>tijdelijke aanwijzingen bij werken</p> <p>Verkeer toegelaten in beide richtingen op een deel van de rijbaan met éénrichtingsverkeer.</p>	<p>F85</p> 	<p>indications temporaires à l'occasion de travaux</p> <p>Circulation admise dans les deux sens sur une section de chaussée à sens unique.</p>





<p>verhoogde inrichting</p>	<p>F87</p> 	<p>dispositif surélevé</p>
<p>verkeersbord dat een gevaar, een verbod of een gebod aanduidt dat slechts van toepassing is op een deel van de openbare weg of op één of meerdere rijstroken van een rijbaan die meerdere rijstroken in dezelfde richting omvat</p>	<p>F91</p> 	<p>signal indiquant un danger, une interdiction ou une obligation, qui ne s'applique qu'à une partie de la voie publique ou à une ou plusieurs bandes de circulation d'une chaussée comportant plusieurs bandes de circulation dans le même sens</p>
<p>verkeersbord dat een radio-omroep aanduidt waar verkeersinformatie gegeven wordt</p>	<p>F93</p> 	<p>signal indiquant une station de radiodiffusion donnant des informations routières</p>
<p>noodstopstrook</p>	<p>F95</p> 	<p>piste de détresse</p>
<p>voorwegwijzer die een uitwijking aankondigt</p> <p>Het aantal pijlen stemt overeen met het werkelijk aantal rijstroken. Het symbool stemt overeen met de plaatsgesteldheid.</p>	<p>F96</p> 	<p>signal de préavis annonçant un évitement</p> <p>Le nombre de flèches correspond au nombre réel de bandes de circulation. Le symbole correspond à la disposition des lieux.</p>
<p>verkeersbord dat de vermindering van een rijstrook aanduidt</p>	<p>F97</p> 	<p>signal indiquant la réduction d'une bande de circulation</p>

<p>vluchthaven</p>	<p>F98</p> 	<p>refuge</p>
<p>vluchthaven voor landbouwvoertuigen</p>	<p>F99</p> 	<p>refuge pour véhicules agricoles</p>
<p>grens</p>	<p>F100</p> 	<p>frontière</p>
<p>Verkeersborden met bijzondere voorschriften</p>		<p>Signaux à réglementation particulière</p>
<p>begin van een schoolomgeving</p>	<p>R1</p> 	<p>début d'abords d'école</p>






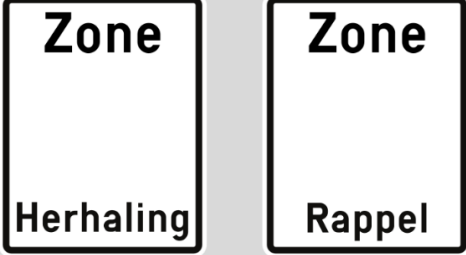
<p>einde van een schoolomgeving</p>	<p>R3</p> 	<p>fin d'abords d'école</p>
<p>begin van een erf</p> <p>De maximale snelheid die er geldt, kan rechtsonder op het verkeersbord aangeduid zijn.</p>	<p>R5</p> 	<p>début d'une zone de rencontre</p> <p>La vitesse maximale qui s'y applique peut être indiquée sur le signal en bas à droite.</p>
<p>einde van een erf</p>	<p>R7</p> 	<p>fin d'une zone de rencontre</p>
<p>begin van een weg of van wegen voorbehouden voor het verkeer van de aangeduide weggebruikers</p> <p>Het verkeersbord kan aangepast zijn volgens de categorieën van weggebruikers. Op dit bord zijn ten minste 2 categorieën van weggebruikers aangeduid.</p> <p>De maximale snelheid die er geldt, kan rechtsonder op het verkeersbord aangeduid zijn.</p>	<p>R9</p> 	<p>début d'un chemin réservé ou des chemins réservés à la circulation des usagers indiqués</p> <p>Le signal peut être adapté en fonction des catégories d'usagers admises à y circuler. Sur ce signal au moins deux catégories d'usagers sont indiqués.</p> <p>La vitesse maximale qui s'y applique peut être indiquée sur le signal, en bas à droite.</p>








<p>einde van een weg of van wegen voorbehouden voor het verkeer van de aangeduide weggebruikers</p>	<p>R11</p> 	<p>fin d'un chemin réservé ou des chemins réservés à la circulation des usagers indiqués</p>
<p>begin van een niet verplicht fietspad</p>	<p>R12</p> 	<p>début d'une piste cyclable non obligatoire</p>
<p>einde van een niet verplicht fietspad</p>	<p>R13</p> 	<p>fin d'une piste cyclable non obligatoire</p>
<p>begin van een voetgangerszone</p> <p>De maximale snelheid die er geldt, kan rechtsonder op het verkeersbord aangeduid zijn.</p>	<p>R14</p> 	<p>début d'une zone piétonne</p> <p>La vitesse maximale qui s'y applique peut être indiquée sur le signal, en bas à droite.</p>
<p>einde van een voetgangerszone</p>	<p>R15</p> 	<p>fin d'une zone piétonne</p>


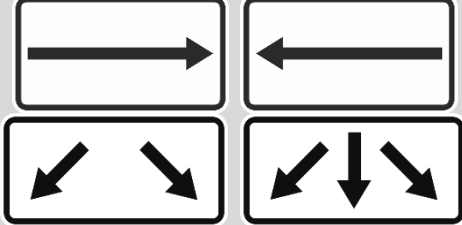
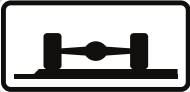
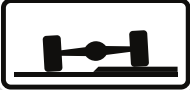


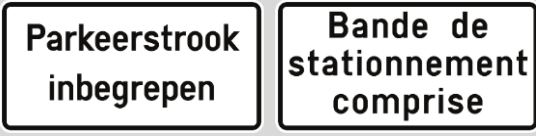


<p>begin van een fietszone</p> <p>De vermelding “Fietszone” kan bovenaan op het verkeersbord aangeduid zijn.</p> <p>De maximale snelheid die er geldt, kan rechtsonder op het verkeersbord aangeduid zijn.</p>	<p>R17</p> 	<p>début d'une zone cyclable</p> <p>La mention « Zone cyclable » peut être indiquée sur le dessus du signal.</p> <p>La vitesse maximale qui s'y applique peut être indiquée sur le signal, en bas à droite.</p>
<p>einde van een fietszone</p>	<p>R19</p> 	<p>fin d'une zone cyclable</p>
<p>begin van een luchthavengebied</p> <p>De maximale snelheid die er geldt, kan rechtsonder op het verkeersbord aangeduid zijn.</p>	<p>R21</p> 	<p>début d'une zone aéroportuaire</p> <p>La vitesse maximale qui s'y applique peut être indiquée sur le signal, en bas à droite.</p>
<p>einde van een luchthavengebied</p>	<p>R23</p> 	<p>fin d'une zone aéroportuaire</p>







<p>begin van een bebouwde kom (voorbeelden)</p> <p>De naam van de bebouwde kom kan, bovenaan in het midden, op het verkeersbord aangeduid zijn.</p> <p>De maximale snelheid die er geldt, kan rechtsonder op het verkeersbord aangeduid zijn.</p>	<p>R25</p> 	<p>début d'une agglomération (exemples)</p> <p>Le nom de l'agglomération peut être indiqué sur le signal, en haut au milieu.</p> <p>La vitesse maximale qui s'y applique peut être indiquée sur le signal, en bas à droite.</p>
<p>einde van een bebouwde kom (voorbeelden)</p>	<p>R27</p> 	<p>fin d'une agglomération (exemples)</p>
<p>begin van een autosnelweg</p>	<p>R29</p> 	<p>début d'une autoroute</p>
<p>einde van een autosnelweg</p>	<p>R31</p> 	<p>fin d'une autoroute</p>

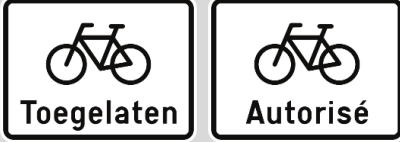

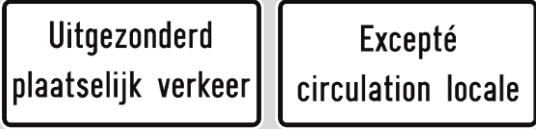







<p>begin van een autoweg</p>	<p>R33</p> 	<p>début d'une route pour automobiles</p>
<p>einde van een autoweg</p>	<p>R35</p> 	<p>fin d'une route pour automobiles</p>
<p>begin van de werken</p>	<p>R37</p> 	<p>début des travaux</p>
<p>einde van de werken</p>	<p>R39</p> 	<p>fin des travaux</p>
<p>Verkeersborden met zonale geldigheid</p>		<p>Signaux à validité zonale</p>
<p>begin van een zone</p> <p>Het verkeersbord waaraan een zonale geldigheid wordt gegeven wordt afgebeeld op dit verkeersbord.</p>	<p>Z1</p> 	<p>début d'une zone</p> <p>Le signal auquel une validité zonale est donnée est représenté sur ce signal.</p>

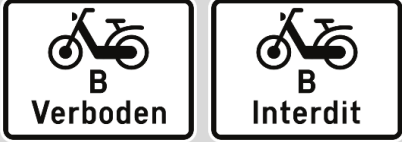







<p>begin van een parkeerzone (voorbeeld)</p>	<p>Z1-E9</p> 	<p>début d'une zone de stationnement (exemple)</p>
<p>begin van een snelheidszone (voorbeeld)</p>	<p>Z1-C43</p> 	<p>début d'une zone de vitesse (exemple)</p>
<p>einde van een zone</p> <p>Het verkeersbord bevat, in grijs tinten en met behoud van de witte kleur, het verkeersbord waaraan de zonale geldigheid wordt gegeven.</p>	<p>Z3</p> 	<p>fin d'une zone</p> <p>Le signal contient, dans des tons gris et en conservant la couleur blanche, le signal auquel la validité zonale est donnée.</p>
<p>einde van een parkeerzone (voorbeeld)</p>	<p>Z3-E9</p> 	<p>fin d'une zone de stationnement (exemple)</p>
<p>einde van een snelheidszone (voorbeeld)</p>	<p>Z3-C43</p> 	<p>fin d'une zone de vitesse (exemple)</p>
<p>herhaling van een zone</p> <p>Het opschrift "herhaling" kan ook op een onderbord aangeduid zijn.</p>	<p>Z5</p> 	<p>rappel d'une zone</p> <p>L'inscription « rappel » peut aussi être mentionnée sur un panneau additionnel.</p>

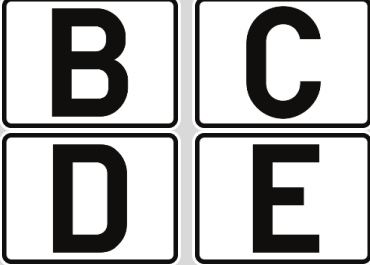





Onderborden		Panneaux additionnels
onderbord dat bij benadering de afstand aanduidt tot hetzelfde verkeersbord als dat waaronder het is geplaatst (voorbeeld)	M1 	panneau additionnel indiquant la distance approximative jusqu'à un signal identique à celui sous lequel il est placé (exemple)
onderbord dat het verkeersbord B5 aankondigt op de bij benadering aangeduide afstand (voorbeeld)	M3 	panneau additionnel qui annonce le signal B5 à la distance approximative indiquée (exemple)
onderbord dat de afstand aanduidt waarover het verkeersbord van toepassing is (voorbeeld)	M5 	panneau additionnel indiquant la distance sur laquelle le signal est d'application (exemple)
begin van de reglementering	M7 	début de la réglementation
einde van de reglementering Een aanduiding van het einde van de reglementering zal er niet zijn wanneer het samenvalt met een kruispunt of met het begin van een andere reglementering van het stilstaan of het parkeren.	M8 	fin de la réglementation L'indication de la fin de la réglementation n'est pas signalée lorsqu'elle coïncide avec un carrefour ou avec le début d'une autre réglementation de l'arrêt ou du stationnement.
begin van de reglementering en de afstand waarover deze geldt	M9 	début de la réglementation et distance sur laquelle elle est applicable
herhaling van de reglementering	M11 	rappel de la réglementation








<p>herhaling van de reglementering</p> <p>Het aantal betrokken parkeerplaatsen kan op de pijl aangeduid zijn.</p>	<p>M13</p> 	<p>rappel de la réglementation</p> <p>Le nombre de places concernées peut être indiqué sur la flèche.</p>
<p>de richting van de pijl of pijlen duidt aan waar de reglementering van toepassing is</p>	<p>M15</p> 	<p>l'orientation de la flèche ou des flèches détermine l'endroit où la réglementation est d'application</p>
<p>parkeren op de berm of het trottoir</p>	<p>M17</p> 	<p>stationnement sur l'accotement ou le trottoir</p>
<p>parkeren deels op de berm of op het trottoir</p>	<p>M18</p> 	<p>stationnement en partie sur l'accotement ou le trottoir</p>
<p>parkeren op de rijbaan</p>	<p>M19</p> 	<p>stationnement sur la chaussée</p>
<p>parkeren op de rijbaan, voor motorfietsen, voor fietsen, voor voortbewegingstoestellen, of voor bromfietsen, afhankelijk van het symbool of symbolen die op het onderbord zijn aangebracht (voorbeeld)</p>	<p>M20</p> 	<p>stationnement sur la chaussée pour les motocyclettes, les bicyclettes, les engins de déplacement, ou les cyclomoteurs, en fonction du symbole ou des symboles qui figurent sur le panneau additionnel (exemple)</p>
<p>parkeerstrook inbegrepen</p>	<p>M21</p> 	<p>bande de stationnement comprise</p>
<p>betalend parkeren</p>	<p>M23</p> 	<p>stationnement payant</p>
<p>verplicht gebruik van de parkeerschijf</p>	<p>M25</p> 	<p>usage du disque obligatoire</p>









periode waarin het verbod of de toelating van toepassing is (voorbeeld)	<p>M27</p> <p>30 min.</p> <p>van maandag t.e.m. zaterdag du lundi au samedi</p>	période pendant laquelle l'autorisation ou l'interdiction est d'application (exemple)
periode waarin het stilstaan is toegelaten (voorbeeld)	<p>M29</p> <p>Stationnement interdit Arrêt autorisé 7-19h</p> <p>Parkeren verboden Stilstaan toegelaten 7-19u</p>	période pendant laquelle l'arrêt est autorisé (exemple)
periode waarin het verbod of de toelating niet van toepassing is (voorbeeld)	<p>M31</p> <p>Uitgezonderd maandag 7-19u Excepté lundi 7-19h</p>	période pendant laquelle l'interdiction ou l'autorisation n'est pas d'application (exemple)
fietsen	<p>M33-P.2</p> 	bicyclettes
voertuigen of slepen waarvan de maximaal toegelaten massa lager is dan of gelijk is aan de aangeduide massa (voorbeeld)	<p>M33-P.21</p> <p>max. 3,5t MTM max. 3,5t MMA</p>	véhicules et trains de véhicules dont la masse maximale autorisée est inférieure ou égale à la masse indiquée (exemple)
voertuigen of slepen waarvan de maximaal toegelaten massa hoger is dan de aangeduide massa (voorbeeld)	<p>M33-P.23</p> <p>+3,5t MTM +3,5t MMA</p>	véhicules et trains de véhicules dont la masse maximale autorisée est supérieure à la masse indiquée (exemple)
laden en lossen van goederen	<p>M33-P.30</p> 	chargement et déchargement de marchandises
uitgezonderd voetgangers	<p>M41a-P.1</p> <p>Uitgezonderd Excepté</p>  	excepté piétons
uitgezonderd fietsers	<p>M41a-P.2</p> <p>Uitgezonderd Excepté</p>  	excepté cyclistes






fietsers toegelaten	M41b-P.2 	cyclistes autorisés
uitgezonderd laden en lossen van goederen	M41a-P.30 	excepté chargement et déchargement de marchandises
uitgezonderd plaatselijk verkeer	M41a 	excepté circulation locale
van 7u tot 19u (voorbeeld)	M49 	de 7h à 19h (exemple)
sneeuw of ijsel	M51 	neige ou verglas
fietsers in twee richtingen	M53 	cyclistes dans les deux sens
fietsers en bestuurders van tweewielige bromfietsen in twee richtingen	M53 	cyclistes et conducteurs de cyclomoteurs à deux roues dans les deux sens
fietsers in twee rijrichtingen	M53 	cyclistes dans les deux directions
fietsers en bestuurders van tweewielige bromfietsen in twee rijrichtingen	M53 	cyclistes et conducteurs de cyclomoteurs à deux roues dans les deux directions
verplicht voor bestuurders van speedpedelecs	M55a-P.8 	obligatoire pour les conducteurs de speedpedelecs

verboden voor bestuurders van bestuurders van tweewielige bromfietsen klasse B	M55b-P.8 	interdit pour les conducteurs de cyclomoteurs à deux roues classe B
uitrit rechts van een rijbaan die in rijstroken is verdeeld	M57a 	une sortie située à droite d'une chaussée divisée en bandes de circulation
uitrit links van een rijbaan die in rijstroken is verdeeld	M57b 	une sortie située à gauche d'une chaussée divisée en bandes de circulation
tracé van de weg waarop de bestuurders aan het volgend kruispunt voorrang hebben (voorbeeld) Het voorrangstraject aangeduid op het onderbord is aangepast in functie van de plaatsgesteldheid.	M59 	tracé de la voie sur laquelle les conducteurs ont priorité au carrefour suivant (exemple) Le trajet prioritaire indiqué sur le panneau additionnel est adapté en fonction de la disposition des lieux.
herhaling van het verkeersbord waaronder het is geplaatst	M61 	rappel du signal sous lequel il est placé
Dit onderbord aangebracht onder het verkeersbord C3 duidt een speelstraat aan.	M63 	Ce panneau additionnel en dessous du signal C3 indique une rue réservée au jeu.
Dit onderbord aangebracht onder het verkeersbord C3 duidt een schoolstraat aan.	M65 	Ce panneau additionnel en dessous du signal C3 indique une rue scolaire.
Dit onderbord aangebracht onder het verkeersbord F98 duidt een vluchthaven aan die is uitgerust met een noodtelefoon en een brandblusser.	M67 	Ce panneau additionnel en dessous du signal F98 indique un refuge doté d'un téléphone d'appel d'urgence et d'un extincteur.





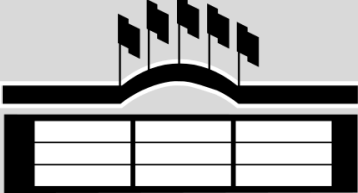

<p>Een onderbord met vermelding van de letter B, C, D of E duidt aan dat het verbod geldt voor alle voertuigen die gevaarlijke goederen vervoeren waarvoor de toegang tot wegtunnels van respectievelijk categorie B, C, D of E verboden is, zoals deze categorieën voorzien zijn in artikel 1.9.5.2 van bijlage A van het Europees verdrag betreffende het internationaal vervoer van gevaarlijke goederen over de weg (ADR), ondertekend te Genève op 30 september 1957.</p>	<p style="text-align: center;">M69</p> 	<p>Un panneau additionnel portant la lettre B, C, D ou E indique que l'interdiction est applicable aux véhicules transportant des marchandises dangereuses dont l'accès est interdit respectivement dans les tunnels de catégorie B, C, D ou E, telles que ces catégories sont prévues par l'article 1.9.5.2 de l'annexe A de l'accord européen relatif au transport international de marchandises dangereuses par route (ADR) fait à Genève le 30 septembre 1957.</p>
<p>Dit onderbord aangebracht onder het verkeersbord F8 duidt de naam van de tunnel aan. (voorbeeld)</p>	<p style="text-align: center;">M71</p> 	<p>Ce panneau additionnel en dessous du signal F8 indique le nom du tunnel. (exemple)</p>
<p>Dit onderbord aangebracht onder het verkeersbord A51 duidt de aard van het gevaar aan. (voorbeeld)</p>	<p style="text-align: center;">M73</p> 	<p>Ce panneau additionnel en dessous du signal A51 indique la nature du danger. (exemple)</p>
<p>Symbolen en opschriften op de onderborden</p>		<p>Symboles et inscriptions sur les panneaux additionnels</p>
<p>voetgangers</p>	<p style="text-align: center;">P.1</p> 	<p>piétons</p>
<p>fietsen</p>	<p style="text-align: center;">P.2</p> 	<p>bicyclettes</p>
<p>bakfietsen</p>	<p style="text-align: center;">P.3</p> 	<p>vélos cargo</p>








deelfietsen	<p>P.4</p> 	bicyclettes en libre-partage.
voortbewegingstoestellen	<p>P.5</p> 	engins de déplacement
deel-voortbewegingstoestellen.	<p>P.6</p> 	engins de déplacement en libre-partage
tweewielige deel-bromfietsen	<p>P.7</p> 	cyclomoteurs à deux roues en libre-partage
tweewielige bromfietsen (klasse A, B, P)	<p>P.8</p> 	cyclomoteurs à deux roues (classe A, B, P)
personenauto's, auto's voor dubbel gebruik en minibussen	<p>P.9</p> 	voitures, voitures mixtes et minibus
bestelwagens en vrachtauto's	<p>P.10</p> 	camionnettes et camions



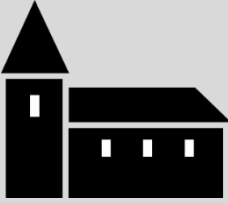




aanhangwagens en opleggers	P.11 	remorques et semi-remorques
autocars	P.12a AUTOCAR	autocars
autobussen	P.12b AUTOBUS	autobus
motorfietsen	P.13 	motocyclettes
motorvoertuigen met vier wielen, geconstrueerd voor onverhard terrein, met een open carrosserie, een stuur als op een motorfiets en een zadel	P.14 	véhicules à moteur à quatre roues, construits pour terrain non praticable, avec une carrosserie ouverte, un guidon comme sur une motocyclette et une selle
kampeerwagens	P.15 	autocaravanes
landbouw- of bosbouwtrekkers	P.16 	tracteurs agricoles ou forestiers
kampeeraanhangwagens	P.17 	remorques de camping
auto's met kampeeraanhangwagen	P.18 	voitures avec remorque de camping
gespannen	P.19 	véhicules attelés




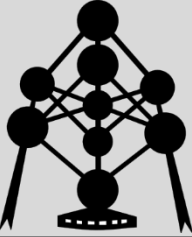

taxi's	P.20 TAXI	taxis
voertuigen of slepen waarvan de maximaal toegelaten massa lager is dan of gelijk is aan de aangeduide massa	P.21 max. 3,5t MMA max. 3,5t MTM	véhicules ou trains de véhicules dont la masse maximale autorisée est inférieure ou égale à la masse indiquée
voertuigen of slepen waarvan de massa in beladen toestand lager is dan of gelijk is aan de aangeduide massa	P.22 max. 3,5t MEC max. 3,5t MBT	véhicules ou trains de véhicules dont la masse en charge est inférieure ou égale à la masse indiquée
voertuigen of slepen waarvan de maximaal toegelaten massa hoger is dan de aangeduide massa	P.23 +3,5t MMA +3,5t MTM	véhicules ou trains de véhicules dont la masse maximale autorisée est supérieure à la masse indiquée
voertuigen of slepen waarvan de massa in beladen toestand hoger is dan de aangeduide massa	P.24 +3,5t MEC +3,5t MBT	véhicules ou trains de véhicules dont la masse en charge est supérieure à la masse indiquée
voertuigen of slepen waarvan de massa in beladen toestand per as hoger is dan de aangeduide massa	P.25 2,5t 	véhicules ou trains de véhicules dont la masse en charge par essieu dépasse la masse indiquée
voertuigen of slepen waarvan de lengte, lading inbegrepen, groter is dan de aangeduide lengte	P.26  ◀10m▶	véhicules ou trains de véhicules ayant, chargement compris, une longueur supérieure à celle indiquée
voertuigen of slepen waarvan de breedte, lading inbegrepen, groter is dan de aangeduide breedte	P.27 ◀2,5m▶	véhicules ou trains de véhicules ayant, chargement compris, une largeur supérieure à celle indiquée
voertuigen of slepen waarvan de hoogte, lading inbegrepen, groter is dan de aangeduide hoogte	P.28  2,5m 	véhicules ou trains de véhicules ayant, chargement compris, une hauteur supérieure à celle indiquée
voertuigen met ten minste 2, 3 of 4 inzittenden naargelang van de vermelding en voertuigen voor het geregeld openbaar vervoer	P.29 	véhicules occupés par au moins 2, 3 ou 4 personnes selon indication et véhicules des services réguliers de transport en commun

laden en lossen van goederen	<p>P.30</p> 	chargement et déchargement de marchandises
in- en uitstappen van personen	<p>P.31</p> 	embarquement et débarquement de personnes
voorbehouden voor fietsen van 7u30 tot 18u00 en voor motorfietsen, personenauto's, auto's voor dubbel gebruik en minibussen van 18u00 tot 7u30. De symbolen en de opschriften kunnen aangepast zijn in functie van de categorieën van voertuigen en van de tijdsperiode	<p>P.32</p> 	réservé aux bicyclettes de 7h30 à 18h00 et aux motocyclettes, voitures, voitures mixtes et minibus de 18h00 à 7h30. Les symboles et les inscriptions peuvent être adaptés en fonction des catégories de véhicules et de la plage horaire
parkeer en rij	<p>P.33</p> 	parc relais
voertuigen van de bewoners en hun bezoekers, voertuigen die er leveren en voertuigen van en naar de aanliggende percelen	<p>P.34</p> 	véhicules des riverains et de leurs visiteurs, véhicules qui y livrent et véhicules se rendant ou venant des parcelles y afférant
voertuigen die gebruikt worden door personen met een parkeerkaart, voor personen met een handicap	<p>P.35</p> 	véhicules utilisés par des personnes avec une carte de stationnement pour personnes en situation de handicap
voertuigen die gebruikt worden door personen met een parkeerkaart, voor deelvoertuigen	<p>P.35</p> 	véhicules utilisés par des personnes avec une carte de stationnement pour véhicules partagés
voertuigen die gebruikt worden door personen met een parkeerkaart, voor bewoners	<p>P.35</p> <p>Carte de riverain Bewonerskaart</p>	véhicules utilisés par des personnes avec une carte de stationnement pour riverains

<p>elektrische of hybride elektrische voertuigen. Op plaatsen voorzien van een publieke laadinfrastructuur, moeten de elektrische of hybride elektrische voertuigen geconnecteerd zijn met die laadinfrastructuur</p>	<p>P.36</p> 	<p>véhicules électriques ou hybrides électriques. Aux emplacements munis d'une infrastructure publique de recharge, les véhicules électriques ou hybrides électriques doivent être connectés à cette infrastructure</p>
<p>Deze verkeersborden kunnen aangepast zijn in functie van de categorie van het voertuig. Voorbeeld</p>	<p>P.36 + P9</p> 	<p>Ces signaux peuvent être adaptés en fonction du type de véhicule. Exemple</p>
<p>waterstof, gecompriemd aardgas, vloeibaar aardgas, vloeibaar petroleum gas, elektriciteit</p>	<p>P.37</p> <p>H₂CNGLNG LPG </p>	<p>hydrogène, gaz comprimé, gaz liquide, gaz de pétrole liquéfié, électricité</p>
<p>Symbolen op de aanwijzingsborden</p>		<p>Symboles sur les signaux d'indication</p>
<p>luchthaven</p>	<p>S.1</p> 	<p>aéroport</p>
<p>beurs- of tentoonstellingshal (voorbeeld)</p>	<p>S.2</p> 	<p>hall de foire ou d'exposition (exemple)</p>
<p>haven</p>	<p>S.3</p> 	<p>port</p>
<p>car-ferry</p>	<p>S.4</p> 	<p>car-ferry</p>






<p>zone met economische activiteiten</p>	<p>S.5</p> 	<p>parc d'activités économiques</p>
<p>politiediensten</p>	<p>S.10</p> 	<p>services de police</p>
<p>brandweer</p>	<p>S.11</p> 	<p>pompiers</p>
<p>civiele bescherming</p>	<p>S.12</p> 	<p>protection civile</p>
<p>begraafplaats</p>	<p>S.13</p> 	<p>cimetière</p>
<p>busstation</p>	<p>S.14</p> 	<p>gare de bus</p>
<p>treinstation</p>	<p>S.15</p> 	<p>gare de chemin de fer</p>

wegstation	S.16 	gare routière
stadhuis of gemeentehuis	S.17 	hôtel de ville ou maison communale
plaats voor eredienst (voorbeeld)	S.18 	lieu de culte (exemple)
gerechtsgebouw	S.19 	palais de justice
postkantoor	S.21 	bureau de poste
sportcentrum, stadium, omnisportthal (voorbeeld)	S.30 	centre sportif, stade, hall omnisport (exemple)
historisch monument (voorbeeld)	S.31 	monument historique (exemple)

<p>ruïnes (voorbeeld)</p>	<p>S.32</p> 	<p>ruines (exemple)</p>
<p>klooster, abdij (voorbeeld)</p>	<p>S.33</p> 	<p>monastère, abbaye (exemple)</p>
<p>cultureel park, recreatie- of pretpark (voorbeeld)</p> <p>Een symbool eigen aan het park in het zwart op witte achtergrond kan gebruikt zijn.</p>	<p>S.34</p> 	<p>parc culturel, de loisirs, ou d'attractions (exemple)</p> <p>Un logo spécifique à un parc en noir sur fond blanc peut être utilisé.</p>
<p>monument of merkwaardig landschap die op specifieke wijze afgebeeld worden (voorbeeld)</p>	<p>S.35</p> 	<p>monument ou site remarquable qui est symbolisé de manière spécifique (exemple)</p>
<p>natuurpark (voorbeeld)</p>	<p>S.36</p> 	<p>parc naturel (exemple)</p>

Borden op voertuigen – Panneaux sur véhicules

<p>Pictogram op zitplaatsen</p>		<p>Pictogramme sur les places assises</p>
<p>verplichting om de veiligheidsgordel te dragen</p>		<p>obligation de porter la ceinture de sécurité</p>

Borden voor specifiek vervoer		Panneaux pour du transport spécifique
voertuigen die gebruikt worden voor het schoolvervoer	V1 	véhicules utilisés pour le transport scolaire
voertuigen bestemd voor het gemeenschappelijk vervoer van personen met een handicap	V2 	véhicules affectés au transport en commun de personnes en situation de handicap
voertuigen die gebruikt worden ter bevordering van duurzame vormen van mobiliteit	V3 	véhicules utilisés pour promouvoir des formes durables de mobilité
voertuigen bestemd voor woon- werkverkeer	V4 	véhicules affectés aux déplacements entre le domicile et le lieu de travail
Bord voor het begeleiden van een groep fietsers		Panneau d'escorte pour un groupe de cyclistes
	V5 	

Changelog

v. 2026-01-06

- Aanpassing datum van inwerkingtreding
- Verbetering afbeelding A1d
- Toevoeging gordelpictogram
- Date d'entrée en vigueur modifiée
- Correction image A1d

- Ajout du pictogramme de ceinture de sécurité

v. 2024-12-18

- Afbeeldingen reeksen A tot E vervangen door betere kwaliteit, kleur en lettertype gecorrigeerd
- Séries d'images A à E remplacées par une meilleure qualité, couleur et police corrigées

v. 2024-09-16

- Verbetering FR beschrijving verkeersbord M20
- Correction du description FR du panneau de signalisation M20

v. 2024-09-12

- Gewijzigd ontwerp voor de verkeersborden B22, C32a, C32b, C33 en F91
- Conception modifiée des panneaux de signalisation B22, C32a, C32b, C33 et F91
- FR beschrijving toegevoegd aan de verkeersborden C32a en C32b
- Description FR ajoutée aux panneaux de signalisation C32a et C32b

v. 2024-08-08

- Verbetering van enkele typfouten en kwaliteit van enkele afbeeldingen
- Correction de certaines fautes de frappe et amélioration de qualité de certaines images

Known issues

Sommige afbeeldingen in de F-reeks hebben een iets afwijkende kleur

Certaines images de la série F ont une couleur légèrement différente